



**КОМИТЕТ ИМУЩЕСТВЕННЫХ ОТНОШЕНИЙ  
АДМИНИСТРАЦИИ ПЕРМСКОГО МУНИЦИПАЛЬНОГО ОКРУГА**

**РЕШЕНИЕ**

о размещении объектов № 607

Пермский край  
Пермский округ

17.03.2023

Комитет имущественных отношений администрации Пермского муниципального округа разрешает Акционерному обществу «Газпром газораспределение Пермь» (ИНН 5902183841, ОГРН 1025900512670, почтовый адрес: 614000, г. Пермь, ул. Петропавловская, 43)

размещение объекта «газопровод давлением до 1,2 Мпа, для размещения которого не требуется разрешения на строительство».

на землях муниципальная собственность и государственная собственность на которые не разграничена.

на срок 1 год с 17.03.2023 г. по 16.03.2024 г.

Местоположение: Пермский край, Пермский муниципальный округ, с. Култаево, ул. Заречная, 12в.

Приложение: схема предполагаемых к использованию земель или части земельного участка.

Особые условия использования:

1. При размещении объекта учесть параметры ширины проезда улично-дорожной сети, во избежание сужения полосы отвода дороги.
2. Получение разрешения на производство земляных работ.

Председатель комитета  
имущественных отношений  
администрации Пермского  
муниципального округа



(подпись, печать)

Д.В. Ракицкий

Схема предполагаемых к использованию земель или части земельного участка





Объект: Газопровод давлением до 1,2 Мпа включительно, для размещения которого не требуется разрешения на строительство

Местоположение: расположенных рядом с домом по адресу: Пермский край, Пермский муниципальный округ, с. Култаево, ул. Заречная, 12в

Площадь земель или части земельного участка, кв.м.: 1248

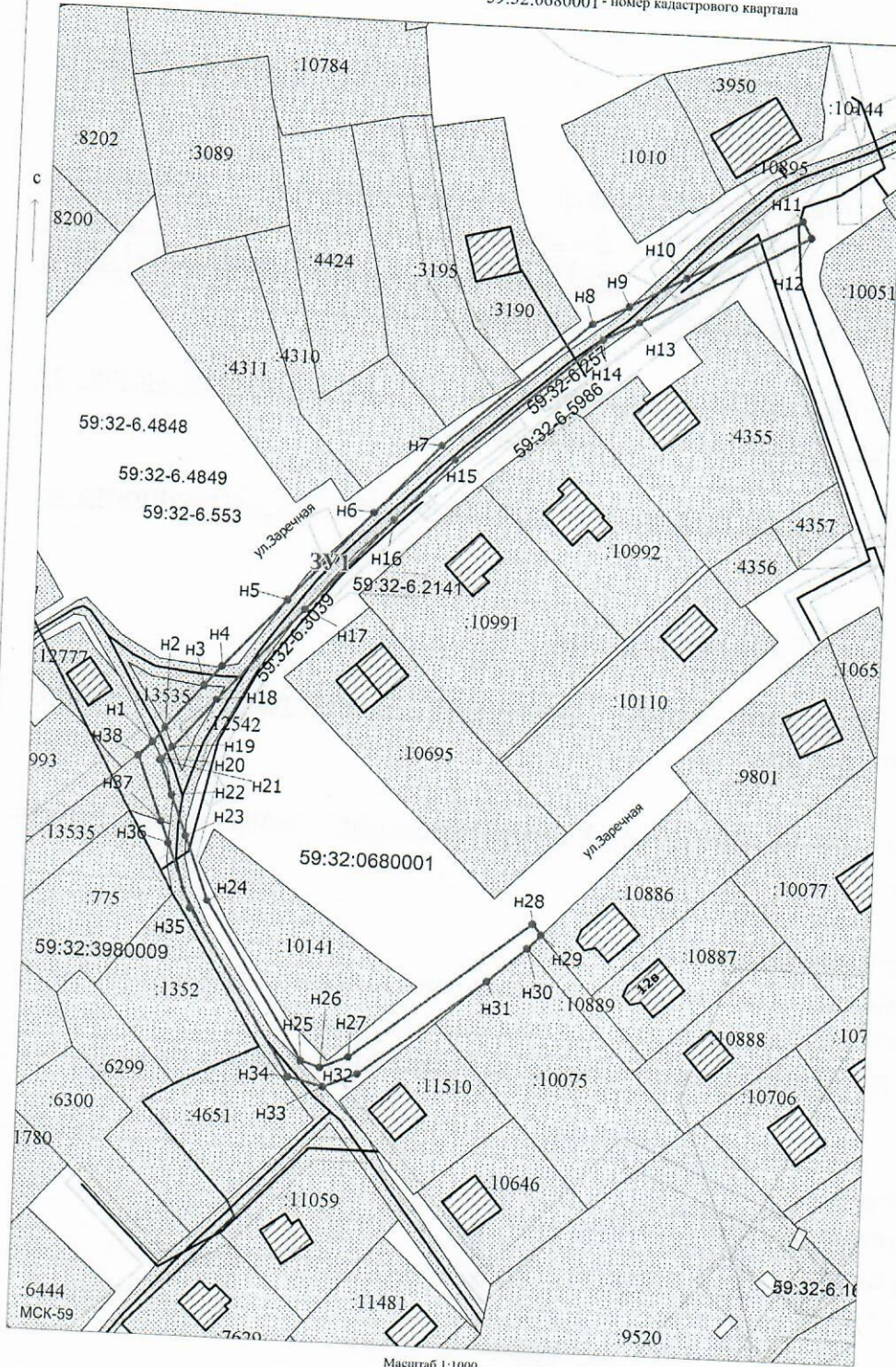
Категория земель: земли населенных пунктов

Вид разрешенного использования: -

- Условные обозначения:**
-  - предполагаемый участок земель, на которых планируется размещение объекта
  -  - границы и номер земельного участка, сведения о которых внесены в ЕГРН
  -  - границы объекта капитального строительства, сведения о котором внесены в ЕГРН
  -  - граница кадастрового квартала

- 59.32.6.2141 - зоны с особыми условиями использования территории, сведения о которых внесены в ЕГРН
- :ЗУ1 - обозначение запрашиваемого земельного участка
- н1 - характерная точка границ земель или части земельного участка

59:32:0680001 - номер кадастрового квартала



Масштаб 1:1000

Каталог координат, м		
№ точки границы	X	Y
n1	504828.66	2214000.37
n2	504831.79	2214002.89
n3	504840.83	2214010.88
n4	504844.98	2214014.54
n5	504859.60	2214027.75
n6	504878.60	2214045.17
n7	504893.50	2214058.84
n8	504921.02	2214089.47
n9	504925.08	2214096.98
n10	504931.57	2214108.97
n11	504944.52	2214132.92
n12	504941.00	2214134.82
n13	504921.79	2214099.32
n14	504917.72	2214091.79
n15	504890.66	2214061.66
n16	504877.25	2214049.36
n17	504857.83	2214031.56
n18	504837.98	2214013.70
n19	504827.70	2214004.61
n20	504825.12	2214002.33
n21	504824.77	2214002.02
n22	504817.49	2214004.82
n23	504808.88	2214008.13
n24	504795.58	2214013.24
n25	504762.94	2214034.14
n26	504761.78	2214038.20
n27	504764.20	2214044.10
n28	504793.49	2214081.70
n29	504791.24	2214083.52
n30	504788.36	2214080.74
n31	504781.23	2214072.54
n32	504760.70	2214046.12
n33	504757.79	2214039.00
n34	504759.50	2214031.58
n35	504793.76	2214009.66
n36	504807.24	2214004.48
n37	504811.80	2214002.73
n38	504825.61	2213997.42

Описание границ смежных землепользователей:  
 От точки н1 до точки н2 - земельный участок с кадастровым номером 59:32:0000000:12542  
 От точки н2 до точки н3 - земельный участок с кадастровым номером 59:32:0000000:13535  
 От точки н3 до точки н4 - земельный участок с кадастровым номером 59:32:0000000:12542  
 От точки н4 до точки н5 - земли общего пользования  
 От точки н5 до точки н6 - земельный участок с кадастровым номером 59:32:0000000:12542  
 От точки н6 до точки н9 - земли общего пользования  
 От точки н9 до точки н10 - земельный участок с кадастровым номером 59:32:0000000:12542  
 От точки н10 до точки н13 - земли общего пользования  
 От точки н13 до точки н16 - земельный участок с кадастровым номером 59:32:0000000:12542  
 От точки н16 до точки н17 - земли общего пользования  
 От точки н17 до точки н18 - земельный участок с кадастровым номером 59:32:0000000:12542  
 От точки н18 до точки н19 - земельный участок с кадастровым номером 59:32:0000000:13535  
 От точки н19 до точки н20 - земельный участок с кадастровым номером 59:32:0000000:12542  
 От точки н20 до точки н22 - земельный участок с кадастровым номером 59:32:0000000:13535  
 От точки н22 до точки н23 - земельный участок с кадастровым номером 59:32:0000000:12542  
 От точки н23 до точки н29 - земли общего пользования  
 От точки н29 до точки н30 - земельный участок с кадастровым номером 59:32:0680001:10889  
 От точки н30 до точки н31 - земельный участок с кадастровым номером 59:32:0680001:10075  
 От точки н31 до точки н33 - земли общего пользования  
 От точки н33 до точки н36 - земельный участок с кадастровым номером 59:32:0000000:12542  
 От точки н36 до точки н37 - земли общего пользования  
 От точки н37 до точки н1 - земельный участок с кадастровым номером 59:32:0000000:13535

Заявитель: Киямова Д.Х.  
 МП (для юридических лиц и индивидуальных предпринимателей)  
 (подпись, расшифровка подписи)